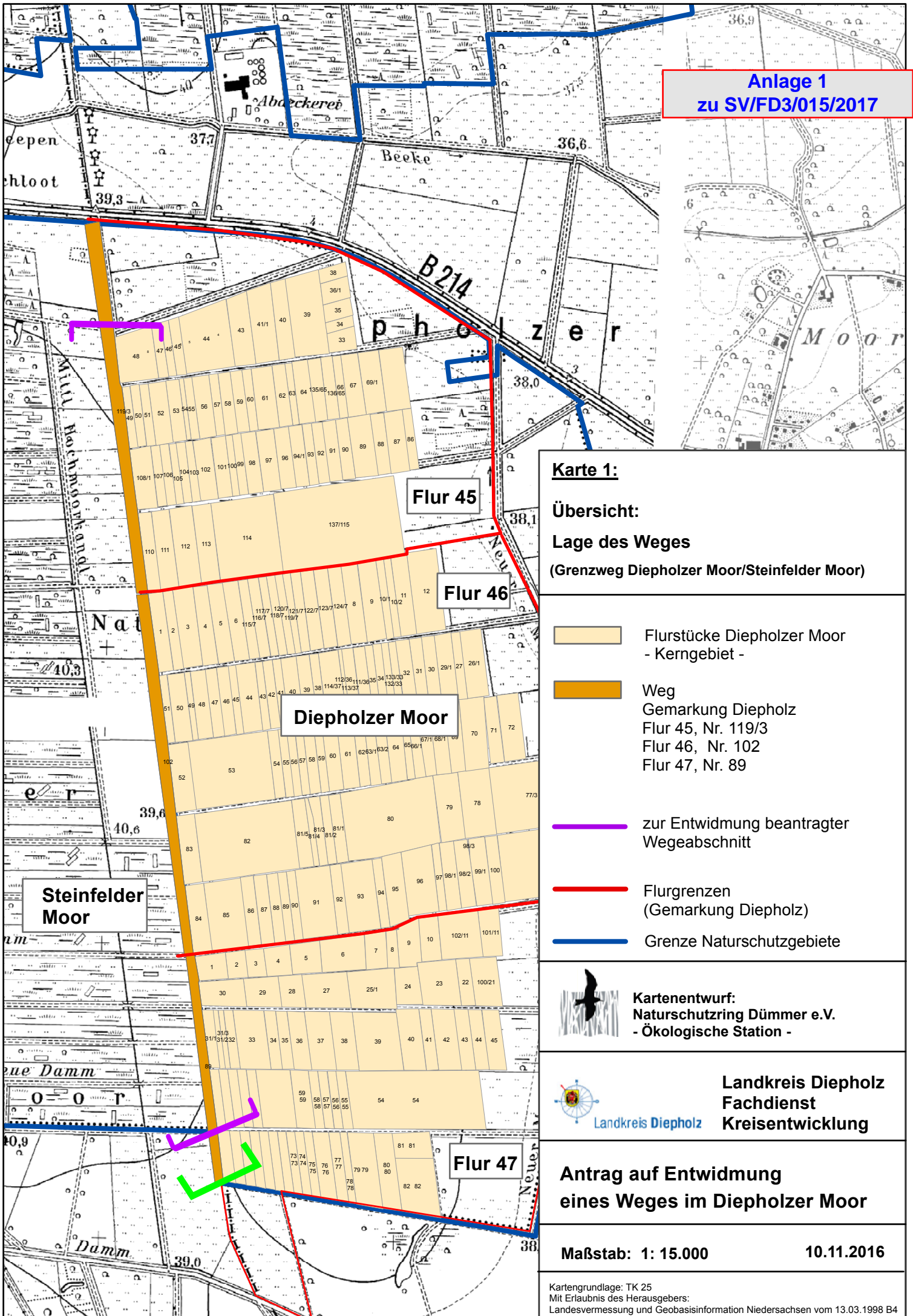


**Anlage 1  
zu SV/FD3/015/2017**





**Karte 1:**


**Übersicht:**

**Lage des Weges**

(Grenzweg Diepholzer Moor/Steinfelder Moor)

 Flurstücke Diepholzer Moor  
- Kerngebiet -

 Weg  
Gemarkung Diepholz  
Flur 45, Nr. 119/3  
Flur 46, Nr. 102  
Flur 47, Nr. 89

 zur Entwidmung beantragter  
Wegeabschnitt

 Flurgrenzen  
(Gemarkung Diepholz)

 Grenze Naturschutzgebiete



**Kartenentwurf:**  
Naturschutzring Dümmer e.V.  
- Ökologische Station -



Landkreis Diepholz

**Landkreis Diepholz  
Fachdienst  
Kreisentwicklung**

**Antrag auf Entwidmung  
eines Weges im Diepholzer Moor**

**Maßstab: 1: 15.000**

**10.11.2016**