







Legende

-  Verdachtsfläche für Munitionsbelastung
-  Grünland, verpachtet
-  Grünland, Pacht zurückgegeben
-  Kernzone

Pflege- und Entwicklungsplan
Diepholzer Moor 2013

Karte 3: Munitionsbelastung, Nutzung

Maßstab: 1: 15.000

Stand: Dezember 2013

Bearbeitung:
D. Wibbing, Naturschutzring
Dümmer e.V.



Naturschutzring
Dümmer e.V.

Kartengrundlage: DGK 5: 331524, 332525, 331625,
331626, 341504, 341505, 341509, 341510, 341511,
341601, 341602, 341607, 341608. Mit freundlicher
Genehmigung des LGLN