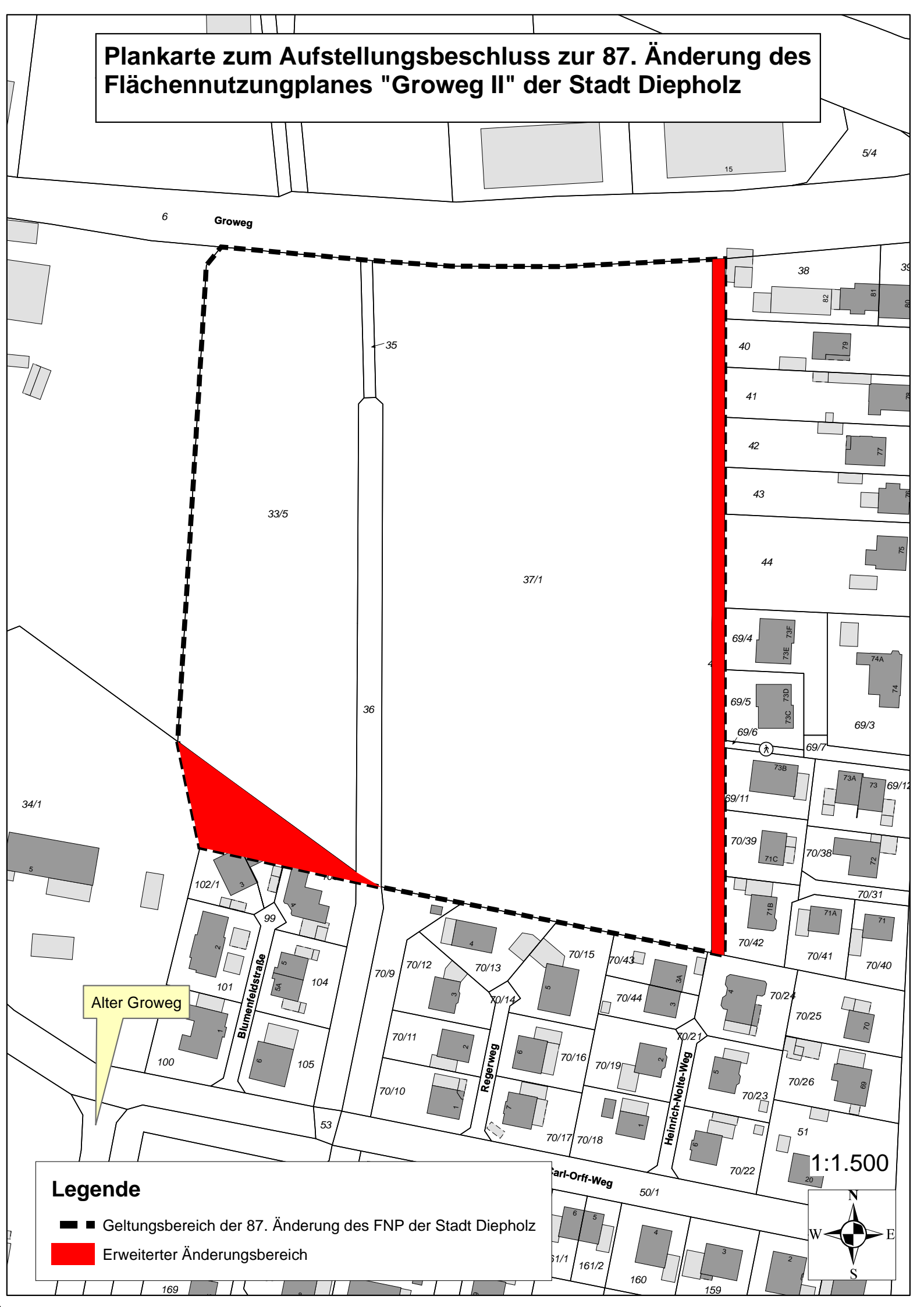




# Plankarte zum Aufstellungsbeschluss zur 87. Änderung des Flächennutzungsplanes "Groweg II" der Stadt Diepholz



## Legende

-  Geltungsbereich der 87. Änderung des FNP der Stadt Diepholz
-  Erweiterter Änderungsbereich

1:1.500

