

Räumstelle- und Auftragsdaten:					
Ort der Räumstelle:	Junkernhäusern / Moorstr - 49356 Diepholz				
Art der Tätigkeit:	Vollfl.punkt.bodeneingreifende KMR, sowie Tiefensondierungen				
LGLN RS Nr.	RS-2025-00302				
Auftraggeber:	Stadt Diepholz Hochbau und Stadtplanung - Rathausmarkt 1 - 49356 Diepholz				
Auftragnehmer:	BITEK Bergungsdienst GmbH, Boschstr. 6, D-28857 Syke				
Projekt Nr. BITEK	0012 25	Räummaßnahme, von: 17.02.2025	bis: 05.05.2025		
Auftraggeber Az		Unterbrechungen: nein <input type="checkbox"/>	ja <input checked="" type="checkbox"/>		
Räumstellenleiter:	Kai Delfmann, Befähigungsschein-Inhaber §20 SprengG				
Räum- bzw. Sondierverfahren und Menge					
Landseitig		Wasserseitig			
Flächenräumung	<input type="checkbox"/>	m ²	Flächenräumung	<input type="checkbox"/>	m ²
Tiefensondierung	<input checked="" type="checkbox"/>	6,0 m 12 Stk	Tiefensondierung	<input type="checkbox"/>	m Stk
Punkträumung	<input checked="" type="checkbox"/>	927 Stk	Punkträumung	<input type="checkbox"/>	Stk
Freigabetiefe		3,0 m m	Freigabetiefe		m
<i>Bemerkung:</i> Punkträumung nach EDV gestützter Oberflächen-sondierung		<i>Bemerkung:</i>			
Eingesetzte Sondiertechnik					
Tiefensonde (passiv)	<input checked="" type="checkbox"/>	Empfindlichkeitsstufe 3	Tiefensonde (passiv)	<input type="checkbox"/>	Empfindlichkeitsstufe <input type="checkbox"/>
MSG (aktiv)	<input type="checkbox"/>		MSG (aktiv)	<input type="checkbox"/>	
3-Achs Gradiometer	<input checked="" type="checkbox"/>	Sensys	3-Achs Gradiometer	<input type="checkbox"/>	
Visuell oberflächig	<input type="checkbox"/>		Visuell oberflächig	<input type="checkbox"/>	
<i>Bemerkung:</i> Frei gegebene Fläche: 60.262 m ² (s. DXF)		<i>Bemerkung:</i>			
Folgende Unterlagen sind (ergänzender) Bestandteil dieser Freigabe: Freigabekarte ; AutoCAD .dxf					

Die Kampfmittelfreiheit - gem. DIN 18323, Abschn. 3.4.2 VOB/C - für o.g. Räumstelle, wird hiermit bestätigt.

Gegen die Ausführung der Bauarbeiten bestehen nach den vorgenannten Untersuchungen, welche nach dem aktuellen Stand der Technik und den gesetzlichen Vorgaben des Bundeslandes durchgeführt wurden, keine Bedenken.

Es wurden Kampfmittel gefunden und fachgerecht geräumt.

Es wurden keine Kampfmittel gefunden. Weiterer Hinweise auf Kampfmittel liegt nicht vor.

Es wird darauf hingewiesen, dass trotz fachgerechter Untersuchung und Beräumung nach dem aktuellen Stand der Technik und den gesetzlichen Vorgaben nicht auszuschließen ist, dass sich auf den untersuchten Flächen weiterhin Kampfmittel befinden (z.B. in größeren Tiefen, kleinerer Art - außerhalb der Sondiermöglichkeiten). Bei jeglichen Verdacht des Antreffens von Kampfmitteln, müssen die Arbeiten unverzüglich eingestellt werden. Der Kampfmittelbeseitigungsdienst ist zu informieren.



Kai Delfmann, Feuerwerker §20 SprengG

Ausgestellt am 17.06.2025

Anlage zur Freigabebescheinigung

LGLN Räumstellen-Nr.	RS-2025-00302		
Datenblatt zu Projektnummer:	0012-25	Auftraggeber:	Stadt Diepholz, Rathausmarkt 1
Räumstelle (Örtlichkeit):	Junkernhäusern, Ecke Moorstraße, 49356 Diepholz		
Koordinatensystem/ Transformation:	ETRS89 UTM32	EPSG Code:	25832
Hochpräziser Echtzeit Positionierungs-Service:	Axio-NET Trans (Sapos)		Erstellt am: 17.06.25

Eckkoordinaten der Kampfmittelfreien Fläche

<i>Punkt Nr.</i>	<i>Rechtswert</i>	<i>Hochwert</i>				
1	455520.98	5827929.20				
2	455534.52	5827931.82				
3	455548.05	5827934.43				
4	455549.53	5827934.93				
5	455550.78	5827935.35				
6	455557.08	5827937.48				
7	455611.72	5827955.93				
8	455680.18	5827979.04				
9	455694.27	5827984.40				
10	455698.82	5827986.13				
11	455716.54	5827994.93				
12	455733.29	5828005.96				
13	455744.92	5828013.57				
14	455788.32	5828042.74				
15	455809.28	5828056.83				
16	455826.03	5828061.41				
17	455839.39	5828065.06				
18	455874.03	5828059.68				
19	455885.10	5828058.08				
20	455979.45	5828044.42				
21	455982.04	5828041.08				
22	455974.60	5828022.02				
23	455966.95	5828002.44				
24	455939.40	5827931.91				
25	455897.48	5827826.09				
26	455896.64	5827823.97				
27	455510.26	5827882.85				
28	455510.84	5827887.12				
29	455515.48	5827923.48				

Eckkoordinaten der nicht Kampfmittel freien Flächen (Fläche 1)

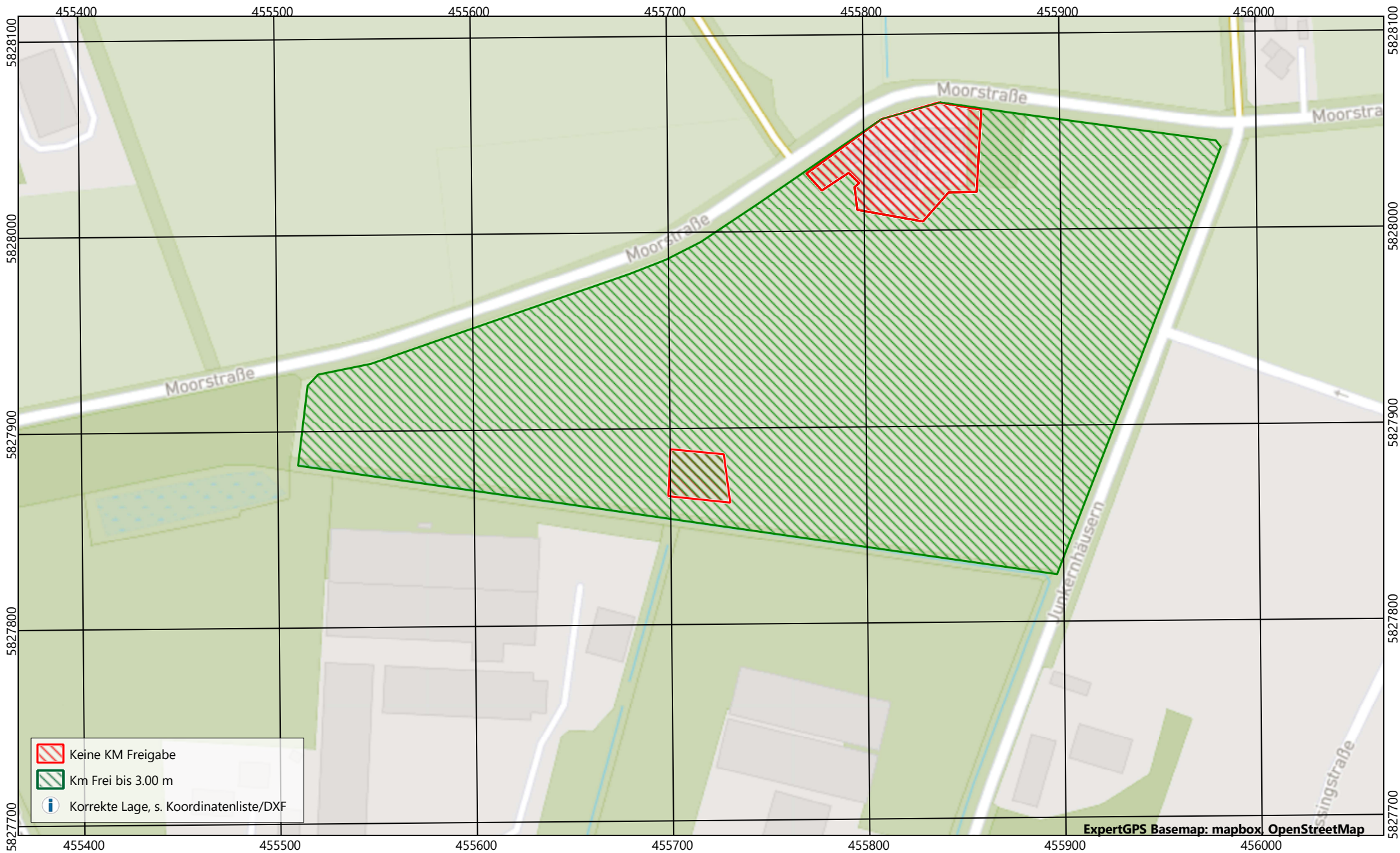
1	455691.18	5827903.02
2	455742.38	5827897.86
3	455744.96	5827886.15
4	455729.28	5827884.16
5	455728.29	5827858.76
6	455680.67	5827858.96
7	455673.13	5827869.48

Anlage zur Freigabebescheinigung

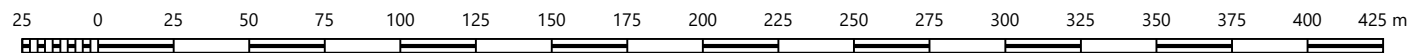
LGLN Räumstellen-Nr.	RS-2025-00302	
Datenblatt zu Projektnummer:	0012-25	Auftraggeber: Stadt Diepholz, Rathausmarkt 1
Räumstelle (Örtlichkeit):	Junkernhäusern, Ecke Moorstraße, 49356 Diepholz	
Koordinatensystem/ Transformation:	ETRS89 UTM32	EPSG Code: 25832
Hochpräziser Echtzeit Positionierungs-Service:	Axio-NET Trans (Sapos)	Erstellt am: 17.06.25

Eckkoordinaten der nicht KM freien Fläche 2

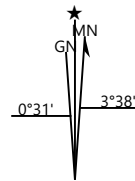
1	455802.71	5828052.41				
2	455809.28	5828056.83				
3	455839.39	5828065.06				
4	455854.35	5828062.74				
5	455894.78	5828056.68				
6	455894.78	5828031.62				
7	455890.06	5828026.92				
8	455834.46	5828027.45				
9	455814.36	5828028.51				
10	455805.66	5828035.27				



Freigabekarte 0012-25 Junkernhäusern DH, RS-2025-00907 [26.09.2025_KD]



Scale: 1 : 2500. ETRS 1989 UTM coordinate grid at 100 m spacing.



KAMPFMITTELBERGUNG
www.bitekbremer.de